

PÍSEK  
na draží

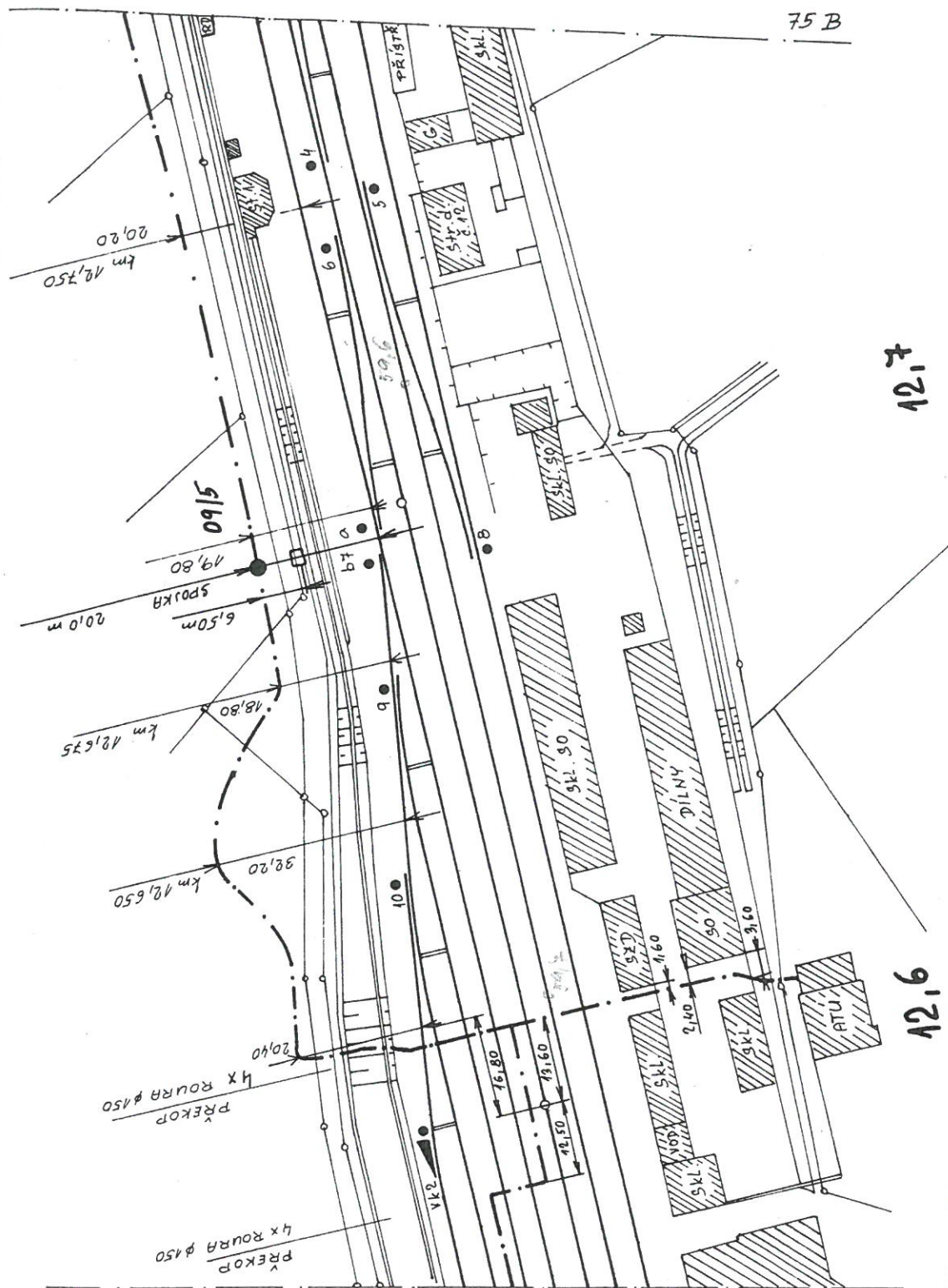
AUTOBUSOVÉ  
NÁDRŽI

12,4

72 B

[illegible]

75 B



DK 73 B

[illegible]



vodorovná  
dl. 240,40 m  
kl. 0,3‰  
dl. 373,80 m

1048  
5

1049  
6

1046  
2

2x TČEKEZY 25xN 0,8  
TČEKEZY 50xN 0,8  
105m  
JAKO PŘÍLOŽ K ZAB. ZÁŘ.

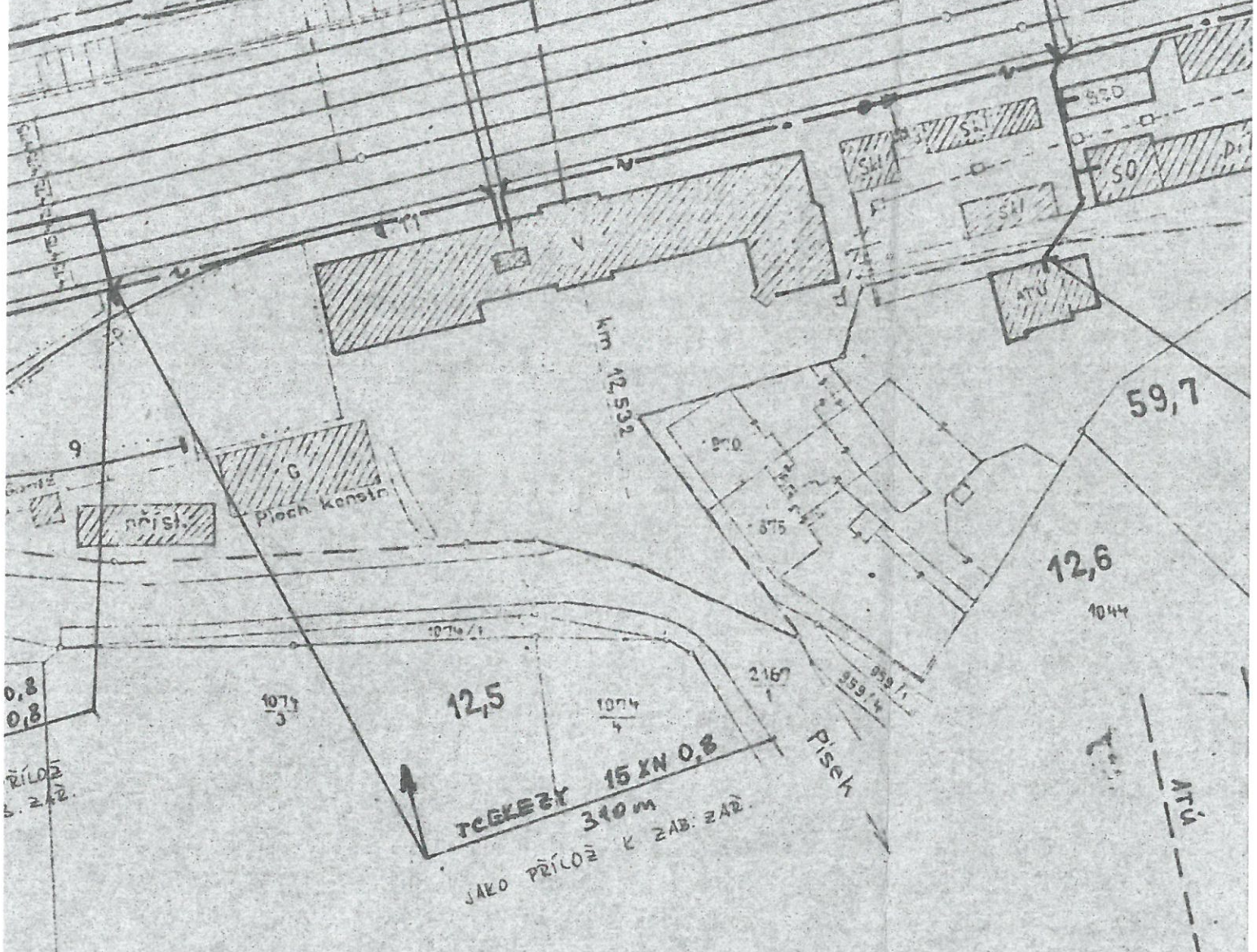
TČEKEZY 25xN 0,8  
80m  
JAKO PŘÍLOŽ K ZAB. ZÁŘ.

TČEKEZY 15xN 0,8  
225m  
JAKO PŘÍLOŽ K ZAB. ZÁŘ.

km 12,595

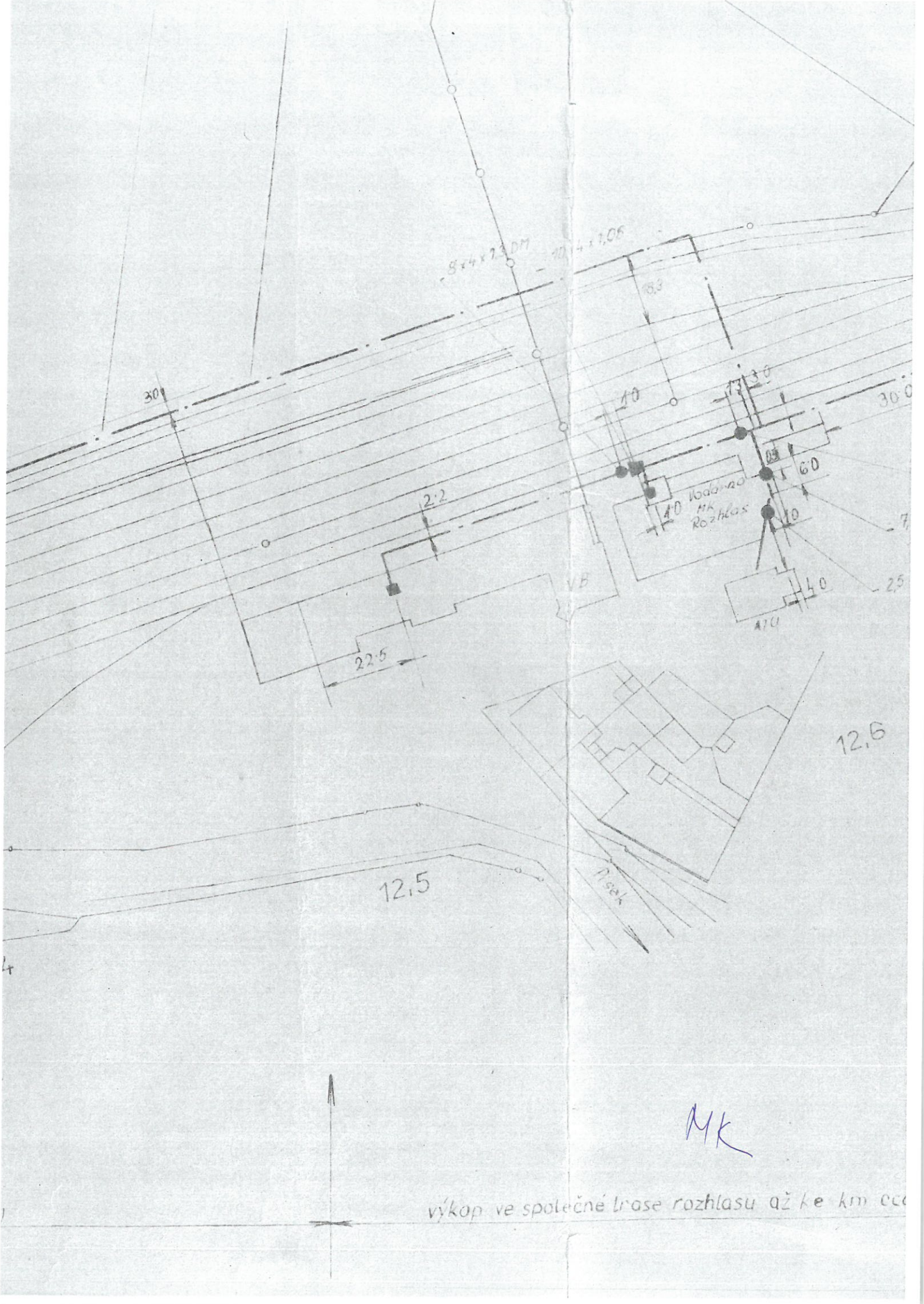
km 12,623

km 12,652



HK





MK

výkop ve společné trase rozhlasu až ke km oca